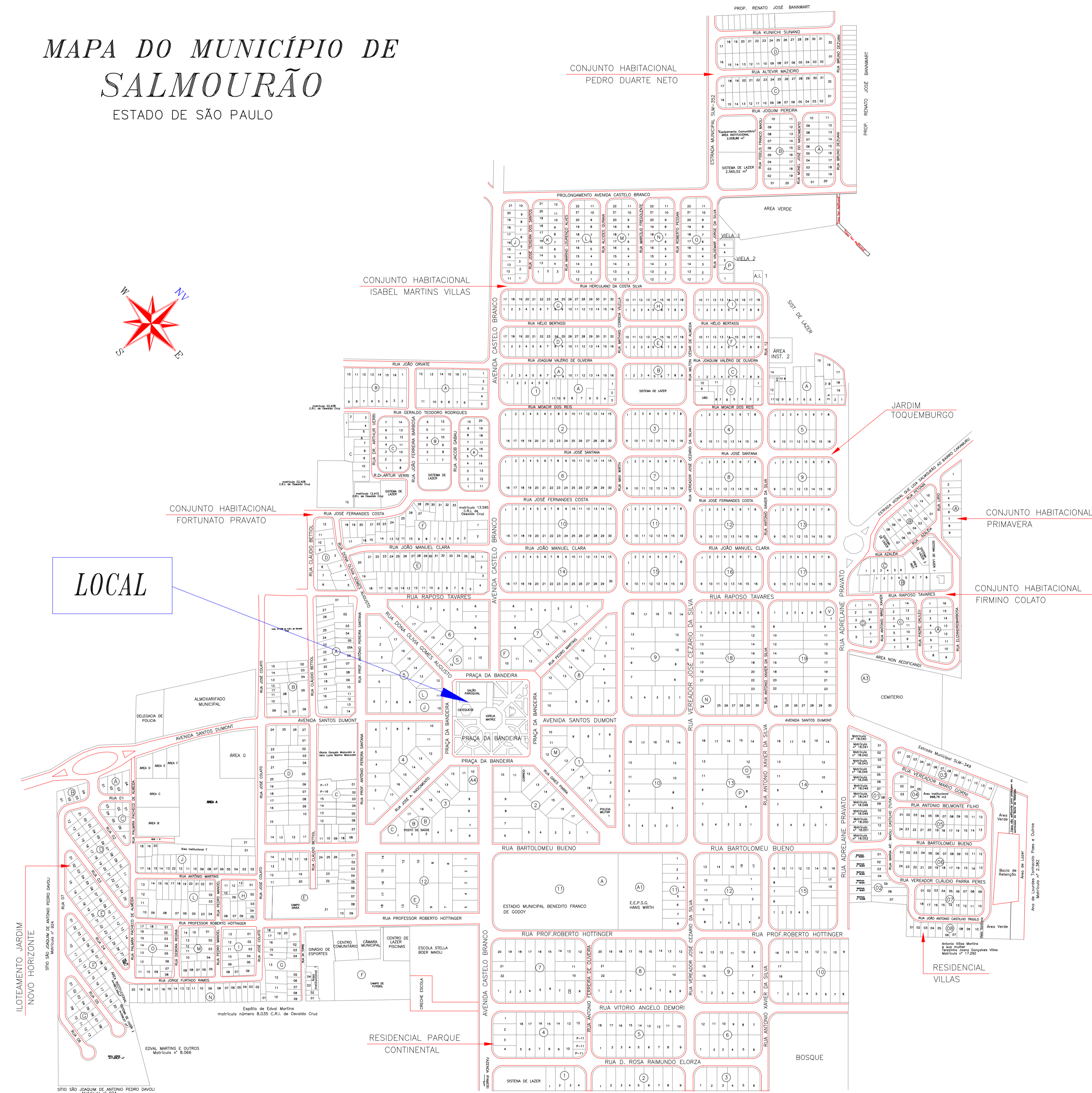
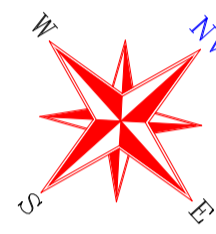


MAPA DO MUNICÍPIO DE SALMOURÃO

ESTADO DE SÃO PAULO



MAPAS

FOLHA : 1 / 2

ASSUNTO:
PLANTA DE LOCALIZAÇÃO

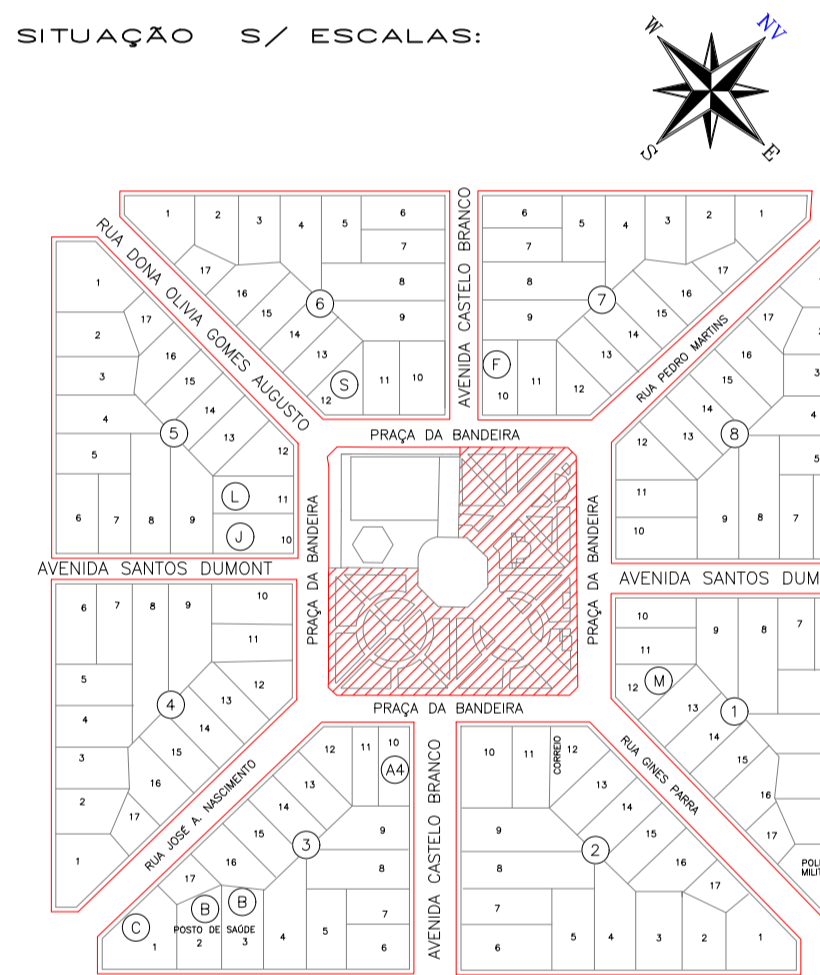
LOCAL :
**PRAÇA DA BANDEIRA CENTRO
SALMOURÃO - SP**

PROPRIETARIO:
PREFEITURA MUNICIPAL DE SALMOURÃO

DATA:
20/02/2024

R.R.T.: 13995236

SITUAÇÃO S/ ESCALAS:



PREFEITA MUNICIPAL:
SÔNIA CRISTINA JACON GABAU
PROPRIETÁRIO:
PREFEITURA MUNICIPAL DE SALMOURÃO

Orlando Amilton Monção

ORLANDO AMILTON MONÇÃO
RESP. TÉCNICA
ARQUITETO E URBANISTA
CAU- A127984-0

ÁREAS E ESPECIFICAÇÕES

ÁREA TOTAL DA PRAÇA — 6.195,22 M²
ÁREA DE DEMOLIÇÃO CONCRETO — 381,02 M²
ÁREA DA INSTALAÇÃO DO PISO — 381,02 M²